








Anlage 3 gemäß § 2 Abs. 1 der Verordnung des Landeshauptmannes von Burgenland vom 17. Jänner 2012,
mit der das Schongebiet Neufeld an der Leitha zur Sicherung der Wasserversorgung und zum Schutze der
Wasserversorgungsanlagen des Wasserleitungsverbandes Nördliches Burgenland bestimmt wird
(Schongebietsverordnung Neufeld an der Leitha 2011)
(authentische Kundmachung gemäß LGBl. Nr. 4/2012)


NIEDERÖSTERREICH

KG STEINBRUNN

KG ZILLINGTAL

Legende

-  Brunnenstandort
-  Schutzzone I
-  Schongebietsgrenze
-  das Schongebiet begrenzende Grundstücke
-  Schongebietsfläche
-  Gemeindegrenze
-  Landesgrenze



0 125 250
Meter

Datenquellen (DKM):
BEV (Bundesamt für Eich und Vermessungswesen),
zur Verfügung gestellt vom Amt der Burgenländischen Landesregierung,
GIS-Koordinationsstelle,
DKM Stand 31.03.2007

